

# Merkitse pyydyksesi oikein

Kalastuslaki uudistui huhtikuun alussa 2012. Seisovien ja kiinteiden pyydysten, kuten verkko, katiska, pitkäsiima tai rysä, selvästi havaittava merkintä on nyt pakollista. Muutoksen tarkoituksena on parantaa veneilyturvallisuutta ja helpottaa kalastuksenvalvontaa.

## Merkintä vesiliikennealueella

Kalastusasetuksessa vesialueet jaotellaan vesiliikenteen käyttämiin ja muihin alueisiin. Vesiliikenteen käyttämiä alueita ovat muun muassa väylät, mutta myös muut runsaasti liikennöidyt alueet.

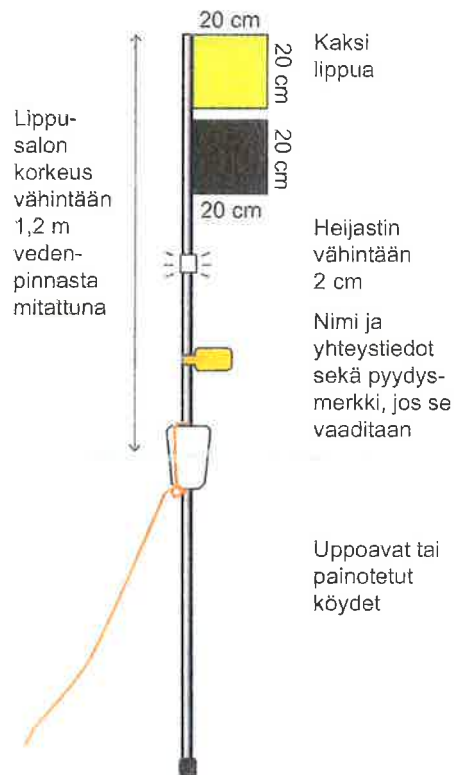
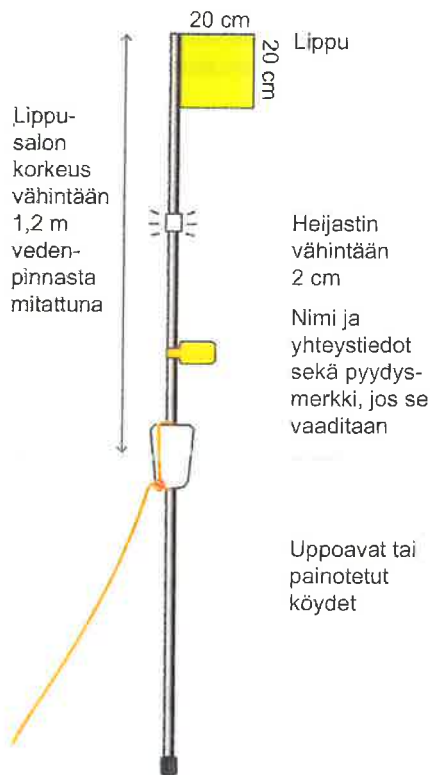
Näillä alueilla pyydys on merkittävä 1,2 m vedenpinnan yläpuolelle ulottuvaan salkoon kiinnitetyllä vähintään 20 cm leveällä ja korkealla neliön muotoisella lipulla.

Pintapyydys tulee vesiliikenteen käyttämällä alueilla merkitä kahdella päällekkäisellä lipulla. Onkiminen, pilkkiminen ja viehekalastusmaksun nojalla tapahtuva kalastus on kielletty 50 m etäisyydellä näin merkitystä pyydyksestä.

Yli 10 m pitkät pyydykset tai jadat on merkittävä molemmista päistä ja tarvittaessa haarojen päistä. Lisäksi pitkä pintapyydys tarvitsee välikohon jokaista alkavaa 120 m kohden.

Lippusalot tulee varustaa vähintään 2 cm heijastimella. Pyydysten merkintään käytettävien köysien on oltava uppoavia tai varustettu painoin.

KÄÄNNÄ...

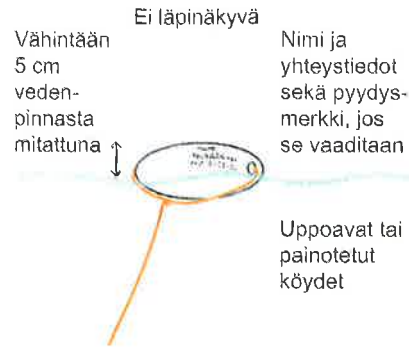
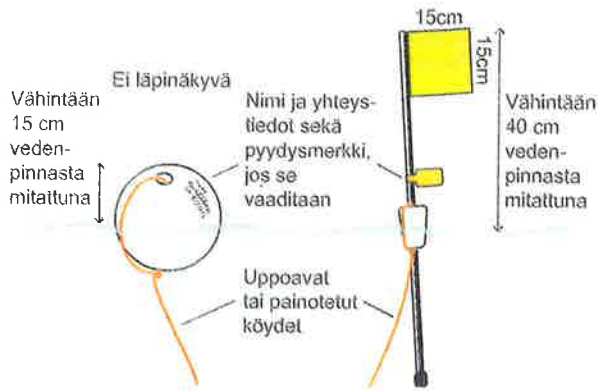


Yhdellä lipulla varustettu salko, jota käytetään yli 1,5 metrin syvyydessä olevan pyydyksen merkitsemiseen vesiliikennealueella. (Kalatalouden Keskusliitto/Anu Välitälo)

Kahdella lipulla varustettu salko, jota käytetään alle 1,5 metrin syvyydessä olevan pintapyydyksen merkitsemiseen vesiliikennealueella. (Kalatalouden Keskusliitto/Anu Välitälo)



Kalatalouden Keskusliitto  
[www.ahven.net](http://www.ahven.net)



Koho ja lippu, joita käytetään pyydyksen merkitsemiseen vesiliikennealueen ulkopuolella. (Kalatalouden Keskusliitto/ Anu Väliatalo)

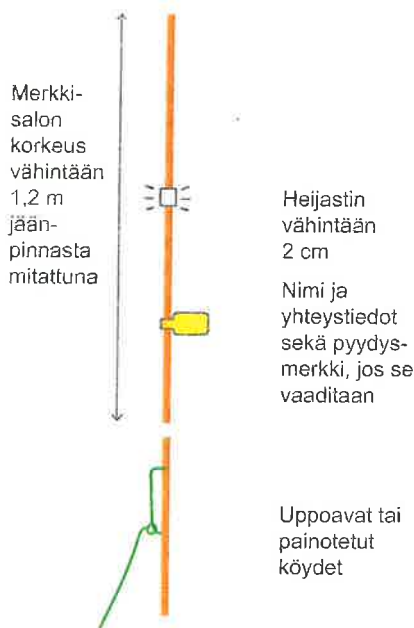
Rapumerrassa käytettävä koho. (Kalatalouden Keskusliitto/ Anu Väliatalo)

## Merkintä muilla vesillä

Vesialueilla, joilla vesiliikennettä ei pääsääntöisesti harjoiteta tai on muuten ilmeistä, että pyydykset eivät haittaa vesiliikennettä tai vesialueen muuta käyttöä, riittää vähäisempi merkintä. Merkki voi olla koho, joka ulottuu vähintään 15 cm pinnan yläpuolelle tai 40 cm pinnan yläpuolelle

ulottuva lippusalko. Koho ei saa olla läpinäkyvä. Lippu voi olla muodoltaan neliö tai kolmio, jonka lyhyimmän sivun pituus on vähintään 15 cm. Yli 10 m pitkät pyydykset tai jadat on merkittävä molemmista päistä ja tarvittaessa haarojen päistä.

Vähäisemmän merkinnän alueita ovat esimerkiksi pienet järvet ja lammet ja syrjäiset lahtialueet tai rantojen, karien ja kasvillisuuden läheisyydessä sijaitsevat alueet.



Merkkisalko, jota käytetään pyydyksen ja avannon merkitsemiseen talvella. (Kalatalouden Keskusliitto/Anu Väliatalo ja Tapio Gustafsson)

## Rapumerta

Rapumerralle riittää 5 cm pinnan yläpuolelle ulottuva koho. Koho ei saa olla läpinäkyvä.

## Merkintä talvella

Jäältä kalastettaessa pyydys ja kalastamista varten tehdyt, halkaisijaltaan yli 40 cm:n avannot on merkittävä vähintään 1,2 metriä jään pinnasta ulottuvalla merkkisalolla, joka ei ole väriltään valkoinen. Salkoon on laitettava kaikkiin sivusuuntiin näkyvä 2 cm korkea heijastin.

Jos pyydys tai usean yhteen liitetyn pyydyksen muodostama kokonaisuus on pituudeltaan yli 10 m, on merkkisalokoa käytettävä pyydyksen molemmissa päissä.

## Pyydyksiin nimi ja yhteystiedot

Pyydyksiin on merkittävä kalastajan nimi ja yhteystiedot. Nimi ja puhelinnumero tai osoite on merkittävä pyydyksen uloimman kohon, lippusalon tai merkkisaloon yhteyteen. Lisäksi on käytettävä kalastusoikeuden osoittavaa merkkiä (pyydysmerkki), jos vesialueen omistaja sellaista vaatii.

